

JAWATANKUASA PEMBINAAN MASJID BANDAR TASIK KESUMA

d/a No.7, JALAN KESUMA 7/1, BANDAR TASIK KESUMA,
43700 BERANANG, SELANGOR DARUL EHSAN

No. Tel: 03-86053673, 012-8502280

Emel: info@masjidkesuma.com.my

website: www.masjidkesuma.com.my



بِسْمِ اللَّهِ الرَّحْمَنِ الرَّحِيمِ

Rujukan kami : JKPMBTK/ TEKNIKAL / YBIzham/44 -2021

Tarikh : 15 Januari 2021M
2 Jamadilakhir 1442H

 **Yang Berhormat Tuan Ir Izham Bin Hashim**

Pengerusi Jawatankuasa Tetap Infrastruktur
dan Kemudahan Awam, Permodenan Pertanian
dan Industri Asas Tani,
Pejabat Ahli Mesyuarat Kerajaan Negeri Selangor
Tingkat 15,
Bangunan SSAAS
40503 Shah Alam
SELANGOR

السَّلَامُ عَلَيْكُمْ وَرَحْمَةُ اللَّهِ وَبَرَكَاتُهُ

Yang Berhormat Tuan,

**CADANGAN MEMBINA DAN MENYIAPKAN SEBUAH KOMPLEKS MASJID BANDAR
TASIK KESUMA, DI ATAS LOT PT 11747, MUKIM BERANANG , SELANGOR DARUL
EHSAN**

- Permohonan Membiayai dan Membina Laluan Masuk ke Tapak Masjid
oleh Kerajaan Negeri Selangor

Dengan segala hormat dan penuh takzimnya saya berdoa agar Yang Berhormat serta seisi keluarga sentiasa berada di dalam keadaan sihat sejahtera dan dilindungi Allah Subhanahu Wa Ta'ala sepanjang masa. Selanjutnya, izinkan kami untuk menarik perhatian Yang Berhormat kepada perkara yang tersebut di atas.

2. Untuk makluman Yang Berhormat, Alhamdulillah, kutipan dana untuk pembinaan Kompleks Masjid Bandar Tasik Kesuma ini telah mencecah RM14 juta atau 70% daripada keseluruhan kos projek iaitu sebanyak RM 20 juta. Kutipan-kutipan tersebut pada keseluruhannya adalah melalui sumbangan individu, badan korporat dan badan bukan kerajaan (NGO) hasil dari kempen pemasaran yang giat kami jalankan semenjak akhir bulan Ramadhan yang lepas.
3. Pihak kami telahpun layak untuk memohon Kebenaran Merancang (KM) seperti yang disyaratkan oleh Jabatan Agama Islam Selangor (JAIS) iaitu setelah mengumpul dana lebih 50% daripada kos projek atau RM10juta dan mendepositkannya ke dalam akaun Perbadanan Wakaf Selangor (PWS).
4. Untuk itu, pihak juruperunding yang dilantik telah mula menyediakan dokumen-dokumen dan pelan-pelan berkaitan serta melakukan rundingan-rundingan awal (*pre-consultation*) dengan agensi-agensi yang terbabit seperti MPKj, Air Selangor, IWK, TNB, dan lain-lain agensi teknikal sebelum mengemukakan permohonan KM secara rasmi. Adalah dijangkakan permohonan KM ini dapat dilakukan di dalam masa yang terdekat.
5. Untuk makluman Yang Berhormat, laluan masuk ke tapak masjid ini adalah seperti yang diperuntukkan di dalam rizab jalan seperti di dalam pelan-pelan yang dilampirkan. Keluasan rizab jalan tersebut adalah seluas 20 meter dan panjangnya hampir 400 meter. Kos untuk pembinaan laluan masuk ini termasuk utiliti-utiliti berkaitan adalah dianggarkan hampir RM 2 juta.
6. Laluan masuk yang sama ini juga akan memberi manfaat kepada plot-plot tanah berhampiran seperti bomba, balai polis, dan sekolah rendah agama bila ianya dibina nanti. Oleh itu, kami berpendapat pihak kerajaan negeri boleh membantu menyediakan dana dan seterusnya membina laluan masuk ini.
7. Untuk itu, besar harapan kami jika pihak Yang Berhormat dapat membantu kami supaya laluan masuk ini dapat dibina dengan menggunakan peruntukan kerajaan negeri atau lain-lain peruntukan yang bersesuaian. Adalah dijangkakan kompleks masjid Bandar Tasik Kesuma ini akan dapat disiapkan selewat-lewatnya pada pertengahan tahun 2023.

Segala bantuan dan kerjasama dari pihak Yang Berhormat di dahului dengan ucapan jutaan terima kasih. Semoga Allah SWT membalas segala jasabaik Yang Berhormat dan dianugerahkan keberkatan yang berpanjangan serta sentiasa dibawah lindungan Nya.

Sekian, terima kasih.

Kami yang menanggung amanah,



(PROF. DR .MUHD NAJIB BIN ABDUL KADIR)

Pengerusi

Jawatankuasa Pembinaan Masjid Bandar Tasik Kesuma (JKPMBTK)

(Tel: 013 918 3333)

S.K.

Dato' IR Shahabuddin Bin Mohd Muhayidin

Pengarah

JKR Negeri Selangor

Tingkat 2

Kompleks Ibu Pejabat,

Jabatan Kerja Raya Negeri Selangor

Persiaran Jubli Perak

Seksyen 17

40200 Shah Alam

Selangor Darul Ehsan

Dato' Haji Mohd Shahzihan Bin Ahmad

Pengarah

Jabatan Agama Islam Selangor (JAIS)

Bangunan Sultan Idris Shah

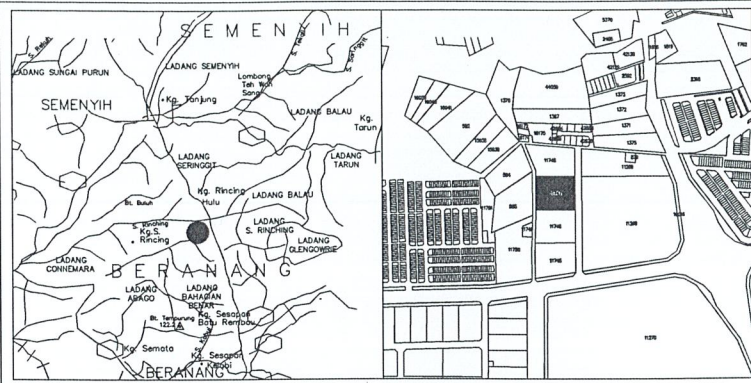
No 2 Persiaran Masjid

40676 Shah Alam

Selangor Darul Ehsan

PERMOHONAN KEBENARAN MERANCANG BAGI CADANGAN MEMBINA KOMPLEKS MASJID BANDAR TASIK KESUMA DI ATAS LOT PT 11747, MUKIM BERANANG, DAERAH HULU LANGAT, SELANGOR DARUL EHSAN



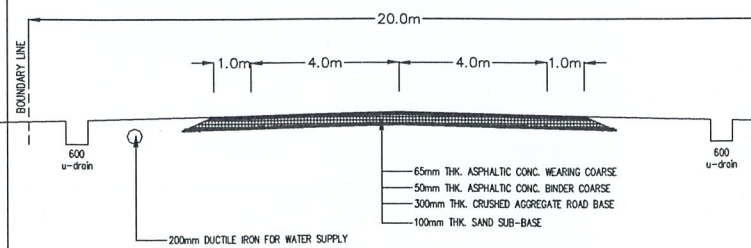


PELAN KUNCI (N.T.S)

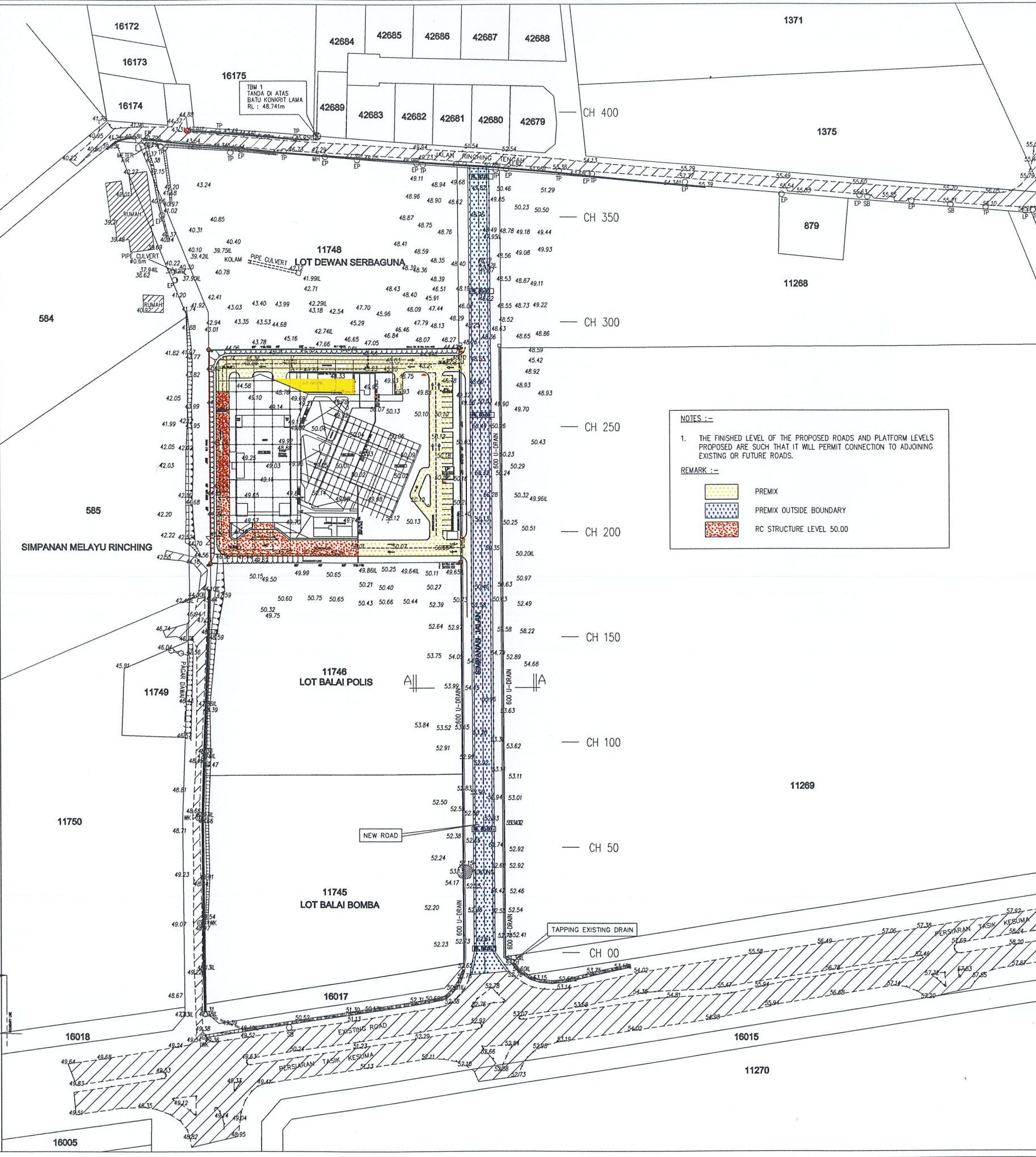
PELAN LOKASI (N.T.S)

- NOTES (DRAINAGE) :-**
- ALL DIMENSIONS ARE IN METRES UNLESS OTHERWISE SHOWN ON THE DRAWINGS.
 - THESE DRAWINGS SHALL BE READ IN CONJUNCTION WITH ARCHITECTURAL AND SURVEY DRAWINGS.
 - DRAINAGE WORKS SHALL BE CONSTRUCTED TO THE LINE, LEVELS, GRADES AND CROSS SECTIONS SHOWN ON THE DRAWINGS OR AS DIRECTED BY THE P.D.
 - FINAL DISCHARGE POINT SHALL BE IDENTIFIED AND APPROVED BY THE P.D WHERE NECESSARY. EXISTING DRAINAGE SYSTEM SHALL BE UPGRADED TO BE FULLY FUNCTIONAL AS A DRAINAGE SYSTEM ON THEIR OWN OR AS PART OF THE NEW DRAINAGE SYSTEM.
 - THE CONTRACTOR SHALL NOTIFY THE P.D SUFFICIENTLY IN ADVANCE BEFORE BEGINNING OF ANY EXCAVATION. THE EXCAVATION WORKS SHALL BE CARRIED OUT SO AS NOT TO CAUSE ANY DANGER OR OBSTRUCTION TO THE TRAFFIC OR PUBLIC. ALL EXCAVATIONS SHALL BE INSPECTED AND APPROVED BY THE P.D PRIOR TO FURTHER WORKS BEING CARRIED OUT.
 - EXCAVATION OF DRAIN TRENCHES SHALL BE TO A DEPTH OF 150mm LESS THAN THE DEPTHS INTENDED OR SHOWN ON THE DRAWINGS. THE REMAINING EXCAVATION SHALL BE CARRIED OUT IMMEDIATELY PRIOR TO THE PLACING OF BLINDING MATERIALS.
 - DRAINAGE TRENCHES SHALL BE BACKFILLED IMMEDIATELY AFTER THE COMPLETION OF DRAIN LAYING OR INSTALLATION OF CULVERTS AS SOON AS THE P.D HAS INSPECTED AND GIVEN HIS APPROVAL.
 - BACKFILLING WITH APPROVED FILL MATERIALS SHALL BE PLACED EVENLY IN LAYERS NOT EXCEEDING 150mm THICKNESS. IN ORDER TO PROVIDE UNIFORM SUPPORT, LOOSE THICKNESS OF FILL MATERIALS ON BOTH SIDES OF THE DRAIN SHALL BE THOROUGHLY COMPACTED WITH MECHANICAL RAMMERS. THIS PROCEDURE SHALL BE FOLLOWED FOR THE WHOLE DEPTH OF THE DRAIN SECTION.
 - INVERT LEVEL IS MEASURED FROM PROPOSED FORMATION LEVEL TO THE INTERIOR BASE OF DRAIN. THE LOCATION AND LEVELS OF THE DRAINAGE SYSTEM INDICATED ON THE DRAWINGS SHALL BE CHECKED AND RECTIFIED IF REQUIRED TO SUIT ACTUAL SITE CONDITION BY THE P.D.
 - ALL DRAINS SHALL HAVE MINIMUM GRADIENT OF 1:300 UNLESS OTHERWISE STATED ON THE DRAWINGS OR AS DIRECTED BY THE P.D.
 - PRECAST CONCRETE PIPE SHALL COMPLY WITH MS EN 1916:2011 OR OTHER EQUIVALENT STANDARDS AS APPROVED BY THE P.D.
 - PRECAST CONCRETE BOX CULVERT SHALL COMPLY TO MS 1293, BS EN 1990:2002+A1:2005, BS EN 1991-1-7:2005 OR OTHER EQUIVALENT STANDARDS ACCEPTABLE OR APPROVED BY THE P.D. THE MINIMUM CONCRETE CUBE STRENGTH SHALL BE 30MPa.
 - CAST IN SITU CONCRETE DRAIN AND PRECAST CONCRETE BLOCK DRAIN SECTION SHALL BE OF GRADE 25P CONCRETE UNLESS OTHERWISE STATED ON THE DRAWINGS.
 - REINFORCED CONCRETE STRUTS SHALL BE PROVIDED FOR ALL DRAINS WITH BRICK SIDE WALLS EXCEEDING 1 METRE IN HEIGHT. SAFETY RAILINGS SHALL BE PROVIDED FOR OPEN DRAIN WITH MORE THAN 1.2 METRES DEPTH OR OTHERWISE AS DIRECTED BY THE P.D.
 - WHERE ROADSIDE DRAIN IS NOT PROVIDED, SCUPPER PIPES OR DRAINS SHALL BE INSTALLED AT ROAD KERB WHERE PRACTICABLE, TO THE DRAINAGE SYSTEM NEARBY AT 3 METRES c/c OR OTHER SUITABLE INTERVALS AS APPROVED BY THE P.D.

- NOTES (ROAD) :-**
- ALL DIMENSIONS ARE IN METRES UNLESS OTHERWISE SHOWN ON THE DRAWINGS.
 - ALL EXISTING ROAD AND PAVEMENT SHALL BE MAINTAINED. AREAS AFFECTED BY WORKS SHALL BE REINSTATED TO ORIGINAL CONDITION AT END/COMPLETION OF WORKS A LAYER OF PREMIX SHALL BE LAID TO LINE AND GRADE TO THE APPROVAL OF P.D
 - ALL SLOPES SHALL BE CLOSE TURFING.
 - ALL SHOULDERS AT MAIN ROAD SHALL BE PROVIDED WITH ROAD PAVEMENT UNTIL THE DRAIN WALL.
 - THE BEARING FACES OF ALL EXCAVATIONS SHALL BE FIRM AND WELL COMPACTED
 - ALL EXISTING ROAD AND PAVEMENT SHALL BE MAINTAINED ARE AS AFFECTED BY WORKS, A LAYER OF PREMIX SHALL BE LAID TO LINE AND GRADE TO THE APPROVAL OF P.D.
 - THE CONTRACTOR SHALL ENSURE THAT THE SURROUNDING AREA ARE NOT DIRTY. ALL SILT SHALL BE CONTAINED WITHIN THE SITE.
 - EXISTING KERB, DIVIDER AND PAVEMENT WITHIN THE PROPOSED SITE TO BE DEMOLISHED AND REMOVED FROM SITE.
 - ALL ROAD MARKING SHALL BE USE THERMOPLASTIC REFLECTIVE PAINT.
 - ALL INSTALLATION OF UTILITIES NEED TO BE BURIED UNDERGROUND AN NEED TO BE MARKED ON PLAN.
 - ALL RADIUS FOR ROAD JUNCTION MUST BE 10m.
 - CONNECTION TO EXISTING ROAD, DRAIN AND SUMP SHALL BE CARRIED OUT BY CONTRACTOR.
 - ALL LEVEL ARE ONLY FOR INFORMATION. THE CONTRACTOR IS FULLY RESPONSIBLE TO APPOINT LICENCED SURVEYOR FOR FINAL DETAIL.
 - ALL DRAINS AND SUMP TO BE PROVIDED WITH PRECAST SLAB OR GRATING UNLESS NOTIFIED OTHERWISE.



TYPICAL ROAD SECTION (A-A)



NOTES :-

- THE FINISHED LEVEL OF THE PROPOSED ROADS AND PLATFORM LEVELS PROPOSED ARE SUCH THAT IT WILL PERMIT CONNECTION TO ADJOINING EXISTING OR FUTURE ROADS.

REMARK :-

- PREMIX
- PREMIX OUTSIDE BOUNDARY
- RC STRUCTURE LEVEL 50.00

UNTUK KEGUNAAN MPKJ:

TAJUK PROJEK:
CADANGAN MEMBINA KOMPLEKS MASJID BANDAR TASIK KESUMA DI ATAS LOT PT 11747, MUKIM BERANANG, SELANGOR DARUL EHSAN.

UNTUK TETUAN JAWATANKUASA PEMBINAAN MASJID BANDAR TASIK KESUMA

PEMILIK:
JABATAN AGAMA ISLAM SELANGOR (JAIS)
BANGUNAN BILATAN DARI BANGUNAN TINGKAT 1 MEMAPAK BELAKANG NO.12, PERSARAN TASIK, BERANANG, SELANGOR DARUL EHSAN. TEL: 03-895-8143 FAX: 03-895-3388 www.jais.gov.my

PEMAJU:
NASRUDDIN MAHMUD
JAWATANKUASA PEMBINAAN MASJID BANDAR TASIK KESUMA
LOT PT 11747 BANDAR TASIK KESUMA, 42000 BERANANG, SELANGOR DARUL EHSAN. TEL: 03-895-8075, 895-8076, 895-8077, 895-8078, 895-8079, 895-8080, 895-8081, 895-8082, 895-8083, 895-8084, 895-8085, 895-8086, 895-8087, 895-8088, 895-8089, 895-8090, 895-8091, 895-8092, 895-8093, 895-8094, 895-8095, 895-8096, 895-8097, 895-8098, 895-8099, 895-8100, 895-8101, 895-8102, 895-8103, 895-8104, 895-8105, 895-8106, 895-8107, 895-8108, 895-8109, 895-8110, 895-8111, 895-8112, 895-8113, 895-8114, 895-8115, 895-8116, 895-8117, 895-8118, 895-8119, 895-8120, 895-8121, 895-8122, 895-8123, 895-8124, 895-8125, 895-8126, 895-8127, 895-8128, 895-8129, 895-8130, 895-8131, 895-8132, 895-8133, 895-8134, 895-8135, 895-8136, 895-8137, 895-8138, 895-8139, 895-8140, 895-8141, 895-8142, 895-8143, 895-8144, 895-8145, 895-8146, 895-8147, 895-8148, 895-8149, 895-8150, 895-8151, 895-8152, 895-8153, 895-8154, 895-8155, 895-8156, 895-8157, 895-8158, 895-8159, 895-8160, 895-8161, 895-8162, 895-8163, 895-8164, 895-8165, 895-8166, 895-8167, 895-8168, 895-8169, 895-8170, 895-8171, 895-8172, 895-8173, 895-8174, 895-8175, 895-8176, 895-8177, 895-8178, 895-8179, 895-8180, 895-8181, 895-8182, 895-8183, 895-8184, 895-8185, 895-8186, 895-8187, 895-8188, 895-8189, 895-8190, 895-8191, 895-8192, 895-8193, 895-8194, 895-8195, 895-8196, 895-8197, 895-8198, 895-8199, 895-8200, 895-8201, 895-8202, 895-8203, 895-8204, 895-8205, 895-8206, 895-8207, 895-8208, 895-8209, 895-8210, 895-8211, 895-8212, 895-8213, 895-8214, 895-8215, 895-8216, 895-8217, 895-8218, 895-8219, 895-8220, 895-8221, 895-8222, 895-8223, 895-8224, 895-8225, 895-8226, 895-8227, 895-8228, 895-8229, 895-8230, 895-8231, 895-8232, 895-8233, 895-8234, 895-8235, 895-8236, 895-8237, 895-8238, 895-8239, 895-8240, 895-8241, 895-8242, 895-8243, 895-8244, 895-8245, 895-8246, 895-8247, 895-8248, 895-8249, 895-8250, 895-8251, 895-8252, 895-8253, 895-8254, 895-8255, 895-8256, 895-8257, 895-8258, 895-8259, 895-8260, 895-8261, 895-8262, 895-8263, 895-8264, 895-8265, 895-8266, 895-8267, 895-8268, 895-8269, 895-8270, 895-8271, 895-8272, 895-8273, 895-8274, 895-8275, 895-8276, 895-8277, 895-8278, 895-8279, 895-8280, 895-8281, 895-8282, 895-8283, 895-8284, 895-8285, 895-8286, 895-8287, 895-8288, 895-8289, 895-8290, 895-8291, 895-8292, 895-8293, 895-8294, 895-8295, 895-8296, 895-8297, 895-8298, 895-8299, 895-8300, 895-8301, 895-8302, 895-8303, 895-8304, 895-8305, 895-8306, 895-8307, 895-8308, 895-8309, 895-8310, 895-8311, 895-8312, 895-8313, 895-8314, 895-8315, 895-8316, 895-8317, 895-8318, 895-8319, 895-8320, 895-8321, 895-8322, 895-8323, 895-8324, 895-8325, 895-8326, 895-8327, 895-8328, 895-8329, 895-8330, 895-8331, 895-8332, 895-8333, 895-8334, 895-8335, 895-8336, 895-8337, 895-8338, 895-8339, 895-8340, 895-8341, 895-8342, 895-8343, 895-8344, 895-8345, 895-8346, 895-8347, 895-8348, 895-8349, 895-8350, 895-8351, 895-8352, 895-8353, 895-8354, 895-8355, 895-8356, 895-8357, 895-8358, 895-8359, 895-8360, 895-8361, 895-8362, 895-8363, 895-8364, 895-8365, 895-8366, 895-8367, 895-8368, 895-8369, 895-8370, 895-8371, 895-8372, 895-8373, 895-8374, 895-8375, 895-8376, 895-8377, 895-8378, 895-8379, 895-8380, 895-8381, 895-8382, 895-8383, 895-8384, 895-8385, 895-8386, 895-8387, 895-8388, 895-8389, 895-8390, 895-8391, 895-8392, 895-8393, 895-8394, 895-8395, 895-8396, 895-8397, 895-8398, 895-8399, 895-8400, 895-8401, 895-8402, 895-8403, 895-8404, 895-8405, 895-8406, 895-8407, 895-8408, 895-8409, 895-8410, 895-8411, 895-8412, 895-8413, 895-8414, 895-8415, 895-8416, 895-8417, 895-8418, 895-8419, 895-8420, 895-8421, 895-8422, 895-8423, 895-8424, 895-8425, 895-8426, 895-8427, 895-8428, 895-8429, 895-8430, 895-8431, 895-8432, 895-8433, 895-8434, 895-8435, 895-8436, 895-8437, 895-8438, 895-8439, 895-8440, 895-8441, 895-8442, 895-8443, 895-8444, 895-8445, 895-8446, 895-8447, 895-8448, 895-8449, 895-8450, 895-8451, 895-8452, 895-8453, 895-8454, 895-8455, 895-8456, 895-8457, 895-8458, 895-8459, 895-8460, 895-8461, 895-8462, 895-8463, 895-8464, 895-8465, 895-8466, 895-8467, 895-8468, 895-8469, 895-8470, 895-8471, 895-8472, 895-8473, 895-8474, 895-8475, 895-8476, 895-8477, 895-8478, 895-8479, 895-8480, 895-8481, 895-8482, 895-8483, 895-8484, 895-8485, 895-8486, 895-8487, 895-8488, 895-8489, 895-8490, 895-8491, 895-8492, 895-8493, 895-8494, 895-8495, 895-8496, 895-8497, 895-8498, 895-8499, 895-8500, 895-8501, 895-8502, 895-8503, 895-8504, 895-8505, 895-8506, 895-8507, 895-8508, 895-8509, 895-8510, 895-8511, 895-8512, 895-8513, 895-8514, 895-8515, 895-8516, 895-8517, 895-8518, 895-8519, 895-8520, 895-8521, 895-8522, 895-8523, 895-8524, 895-8525, 895-8526, 895-8527, 895-8528, 895-8529, 895-8530, 895-8531, 895-8532, 895-8533, 895-8534, 895-8535, 895-8536, 895-8537, 895-8538, 895-8539, 895-8540, 895-8541, 895-8542, 895-8543, 895-8544, 895-8545, 895-8546, 895-8547, 895-8548, 895-8549, 895-8550, 895-8551, 895-8552, 895-8553, 895-8554, 895-8555, 895-8556, 895-8557, 895-8558, 895-8559, 895-8560, 895-8561, 895-8562, 895-8563, 895-8564, 895-8565, 895-8566, 895-8567, 895-8568, 895-8569, 895-8570, 895-8571, 895-8572, 895-8573, 895-8574, 895-8575, 895-8576, 895-8577, 895-8578, 895-8579, 895-8580, 895-8581, 895-8582, 895-8583, 895-8584, 895-8585, 895-8586, 895-8587, 895-8588, 895-8589, 895-8590, 895-8591, 895-8592, 895-8593, 895-8594, 895-8595, 895-8596, 895-8597, 895-8598, 895-8599, 895-8600, 895-8601, 895-8602, 895-8603, 895-8604, 895-8605, 895-8606, 895-8607, 895-8608, 895-8609, 895-8610, 895-8611, 895-8612, 895-8613, 895-8614, 895-8615, 895-8616, 895-8617, 895-8618, 895-8619, 895-8620, 895-8621, 895-8622, 895-8623, 895-8624, 895-8625, 895-8626, 895-8627, 895-8628, 895-8629, 895-8630, 895-8631, 895-8632, 895-8633, 895-8634, 895-8635, 895-8636, 895-8637, 895-8638, 895-8639, 895-8640, 895-8641, 895-8642, 895-8643, 895-8644, 895-8645, 895-8646, 895-8647, 895-8648, 895-8649, 895-8650, 895-8651, 895-8652, 895-8653, 895-8654, 895-8655, 895-8656, 895-8657, 895-8658, 895-8659, 895-8660, 895-8661, 895-8662, 895-8663, 895-8664, 895-8665, 895-8666, 895-8667, 895-8668, 895-8669, 895-8670, 895-8671, 895-8672, 895-8673, 895-8674, 895-8675, 895-8676, 895-8677, 895-8678, 895-8679, 895-8680, 895-8681, 895-8682, 895-8683, 895-8684, 895-8685, 895-8686, 895-8687, 895-8688, 895-8689, 895-8690, 895-8691, 895-8692, 895-8693, 895-8694, 895-8695, 895-8696, 895-8697, 895-8698, 895-8699, 895-8700, 895-8701, 895-8702, 895-8703, 895-8704, 895-8705, 895-8706, 895-8707, 895-8708, 895-8709, 895-8710, 895-8711, 895-8712, 895-8713, 895-8714, 895-8715, 895-8716, 895-8717, 895-8718, 895-8719, 895-8720, 895-8721, 895-8722, 895-8723, 895-8724, 895-8725, 895-8726, 895-8727, 895-8728, 895-8729, 895-8730, 895-8731, 895-8732, 895-8733, 895-8734, 895-8735, 895-8736, 895-8737, 895-8738, 895-8739, 895-8740, 895-8741, 895-8742, 895-8743, 895-8744, 895-8745, 895-8746, 895-8747, 895-8748, 895-8749, 895-8750, 895-8751, 895-8752, 895-8753, 895-8754, 895-8755, 895-8756, 895-8757, 895-8758, 895-8759, 895-8760, 895-8761, 895-8762, 895-8763, 895-8764, 895-8765, 895-8766, 895-8767, 895-8768, 895-8769, 895-8770, 895-8771, 895-8772, 895-8773, 895-8774, 895-8775, 895-8776, 895-8777, 895-8778, 895-8779, 895-8780, 895-8781, 895-8782, 895-8783, 895-8784, 895-8785, 895-8786, 895-8787, 895-8788, 895-8789, 895-8790, 895-8791, 895-8792, 895-8793, 895-8794, 895-8795, 895-8796, 895-8797, 895-8798, 895-8799, 895-8800, 895-8801, 895-8802, 895-8803, 895-8804, 895-8805, 895-8806, 895-8807, 895-8808, 895-8809, 895-8810, 895-8811, 895-8812, 895-8813, 895-8814, 895-8815, 895-8816, 895-8817, 895-8818, 895-8819, 895-8820, 895-8821, 895-8822, 895-8823, 895-8824, 895-8825, 895-8826, 895-8827, 895-8828, 895-8829, 895-8830, 895-8831, 895-8832, 895-8833, 895-8834, 895-8835, 895-8836, 895-8837, 895-8838, 895-8839, 895-8840, 895-8841, 895-8842, 895-8843, 895-8844, 895-8845, 895-8846, 895-8847, 895-8848, 895-8849, 895-8850, 895-8851, 895-8852, 895-8853, 895-8854, 895-8855, 895-8856, 895-8857, 895-8858, 895-8859, 895-8860, 895-8861, 895-8862, 895-8863, 895-8864, 895-8865, 895-8866, 895-8867, 895-8868, 895-8869, 895-8870, 895-8871, 895-8872, 895-8873, 895-8874, 895-8875, 895-8876, 895-8877, 895-8878, 895-8879, 895-8880, 895-8881, 895-8882, 895-8883, 895-8884, 895-8885, 895-8886, 895-8887, 895-8888, 895-8889, 895-8890, 895-8891, 895-8892, 895-8893, 895-8894, 895-8895, 895-8896, 895-8897, 895-8898, 895-8899, 895-8900, 895-8901, 895-8902, 895-8903, 895-8904, 895-8905, 895-8906, 895-8907, 895-8908, 895-8909, 895-8910, 895-8911, 895-8912, 895-8913, 895-8914, 895-8915, 895-8916, 895-8917, 895-8918, 895-8919, 895-8920, 895-8921, 895-8922, 895-8923, 895-8924, 895-8925, 895-8926, 895-8927, 895-8928, 895-8929, 895-8930, 895-8931, 895-8932, 895-8933, 895-8934, 895-8935, 895-8936, 895-8937, 895-8938, 895-8939, 895-8940, 895-8941, 895-8942, 895-8943, 895-8944, 895-8945, 895-8946, 895-8947, 895-8948, 895-8949, 895-8950, 895-8951, 895-8952, 895-8953, 895-8954, 895-8955, 895-8956, 895-8957, 895-8958, 895-8959, 895-8960, 895-8961, 895-8962, 895-8963, 895-8964, 895-8965, 895-8966, 895-8967, 895-8968, 895-8969, 895-8970, 895-8971, 895-8972, 895-8973, 895-8974, 895-8975, 895-8976, 895-8977, 895-8978, 895-8979, 895-8980, 895-8981, 895-8982, 895-8983, 895-8984, 895-8985, 895-8986, 895-8987, 895-8988, 895-8989, 895-8990, 895-8991, 895-8992, 895-8993, 895-8994, 895-8995, 895-8996, 895-8997, 895-8998, 895-8999, 895-9000, 895-9001, 895-9002, 895-9003, 895-9004, 895-9005, 895-9006, 895-9007, 895-9008, 895-9009, 895-9010, 895-9011, 895-9012, 895-9013, 895-9014, 895-9015, 895-9016, 895-9017, 895-9018, 895-9019, 895-9020, 895-9021, 895-9022, 895-9023, 895-9024, 895-9025, 895-9026, 895-9027, 895-9028, 895-9029, 895-9030, 895-9031, 895-9032, 895-9033, 895-9034, 895-9035, 895-9036, 895-9037, 895-9038, 895-9039, 895-9040, 895-9041, 895-9042, 895-9043, 895-9044, 895-9045, 895-9046, 895-9047, 895-9048, 895-9049, 895-9050, 895-9051, 895-9052, 895-9053, 895-9054, 895-9055, 895-9056, 895-9057, 895-9058, 895-9059, 895-9060, 895-9061, 895-9062, 895-9063, 895-9064,

NEGERI SELANGOR

DAERAH ULU LANGAT

MUKIM BERANANG

LOT 11268-11269, 11745-11748, 16016 & 16017

BAKI SEBAHAGIAN LOT 8638 (PA 70054)

PERINGKAT 2

SKALA 1 : 1500

Nota :

- 1) Lot-lot ini ialah sebahagian Lot 8638 (PA 70054) yang telah di ukur secara berperingkat dalam Pelan Fehrasat PA 111986
- 2) Lot-lot yang terbit daripada pecahan dan penyerahan untuk Simpanan jalan dan simpanan teluan.

Serentak Dengan PA 111987-111996

Fail Ukur PUBLSEL 188/2002

Fail Pej. Tanah PTDUL 4/1/42-97

Lembar Piawai 111-D

JK 2062 M 90-185

EK 61993-62003

Saya, DR. NG KIM CHUA, seorang Jurukur Tanah yang diisen di bawah Akta Jurukur Tanah Berlesen 1958 (Akta 458), memperakui bahawa pengukuran darimana pelan ini telah disediakan, telah dijalankan dan ditanda di atas tanah oleh saya atau di bawah arahan saya sendiri secara langsung di lapangan semata-mata mengikut Peraturan-peraturan Jurukur Tanah Berlesen, dan bahawa pelan ini secara tepat mewakili pengukuran yang telah disempurnakan pada 23 haribulan Mei 2003. Bahawa saya bertanggungjawab sepenuhnya ke atas salah betulnya ukuran ini.

Bertarikh 18 haribulan Jun 2007

Ng Kim Chua

Jurukur Tanah Yang Diisen di bawah Akta 458

Diluluskan Oleh

John Elvis Koh, PPT
 Pengarah Ukur dan Pemetaan
 Selangor

PA 111997

